




**CARTA DELLA  
PERICOLOSITA' SISMICA  
LOCALE**

## LEGENDA

SIMBOLO	SIGLA	SCENARIO DI PERICOLOSITA' SISMICA LOCALE	EFFETTI	CLASSE DI PERICOLOSITA' SISMICA
	Z2	Zone con terreni di fondazione particolarmente scadenti (riporti poco addensati)	Cedimenti	H2
	Z4a	Zona di fondovalle con presenza di depositi alluvionali e/o fluvioglaciali granulari e/o coesivi	Amplificazioni litologiche	H2
	Z5	Zona di contatto stratigrafico tra litotipi con caratteristiche fisico-meccaniche molto diverse	Comportamenti differenziali	H2

