



STUDIO DI GEOLOGIA APPLICATA		Geologia Tecnica	
Dott. Geol. Alberto Manella		Geologia Ambientale	
Provincia di Bergamo		Idrogeologia	
Studio geologico a supporto della pianificazione comunale L.R. 24/1/1997, n. 41 - D.G.R. 06/08/1998, n. 6/37918 - D.G.R. 15/01/1999, n. 6/40996			
 COMUNE DI PAGAZZANO		CARTA IDROGEOLOGICA E DELLA VULNERABILITA'	
Data Aprile 2001	Scala 1:10.000	Tavola 2	Dott. Geol. Alberto Manella
Via degli Alpini, 12 24064 - Grumello del Monte (BG) Tel.-Fax 035/831209 E-mail: albertman@tiscalinet.it C.F. MNLLRT69C23E219M - P.IVA 02383900160			



LEGENDA

- Elementi idrogeologici**
-  Pozzo pubblico ad uso idropotabile
 -  Pozzo privato ad uso irriguo, industriale o zootecnico
 -  Pozzo extracomunale ad uso irriguo
 -  Pozzo dismesso
 -  Fontanile attivo
 -  Fontanile prosciugato
 -  Linea isopiezometrica di falda libera e relativa quota in m s.l.m.
 -  Asse di drenaggio delle acque sotterranee
 -  Direzione e verso di scorrimento della falda libera
 -  Area di rispetto dalle opere di captazione (DPR 236/88)
 -  Unità Postglaciale - Terreni a permeabilità elevata
 -  Complesso del Serio - Terreni a permeabilità elevata
 -  Limite di permeabilità
 -  Traccia di sezione idrogeologica

Elementi antropici

-  Rete acquedottistica principale
-  Rete fognaria principale
-  Serbatoio di accumulo idrico
-  Scarico nel suolo
-  Scarico in acque superficiali
-  Piattaforma ecologica
-  Discarica di inerti
-  Area urbanizzata
-  Area cimiteriale
-  Insediamenti industriali
-  Attività zootecniche
-  Aree agricole

Vulnerabilità degli acquiferi

-  Aree a vulnerabilità elevata
-  Aree a vulnerabilità elevata

