



CARTA DI SINTESI DEL RETICOLO PRINCIPALE E MINORE

Data
Settembre 2003






Scala
1:10.000

Tavola 1

Dott. Geol. Alberto Manella

ViadegliAlpini,12 24064-GrumellodelMonte(BG) Tel.-Fax035/831209 E-mail:albertman@tiscalinet.it
Sito web:web.tiscali.it/studio_manella - C.F.MNLLRT69C23E219M - P.IVA02383900160

LEGENDA

-  Corsod'acquaprinicipale gestitodalla RegioneLombardia
-  Corsod'acquaminoregestitodalConsorzio di BonificadellamediaPianuraBergamasca/Tratto intubato
-  VincoloLegge431/1985,art.1 comma c
-  Scaricoinacquesuperficialiautorizzato
-  Punto dipossibile crisi idraulica

